K-Map

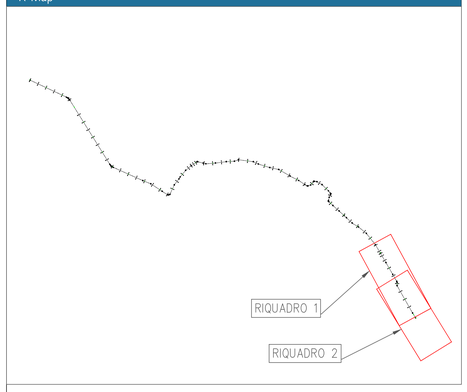

Planimetria dello stato futuro e di tracciamento - Riquadro 1/2

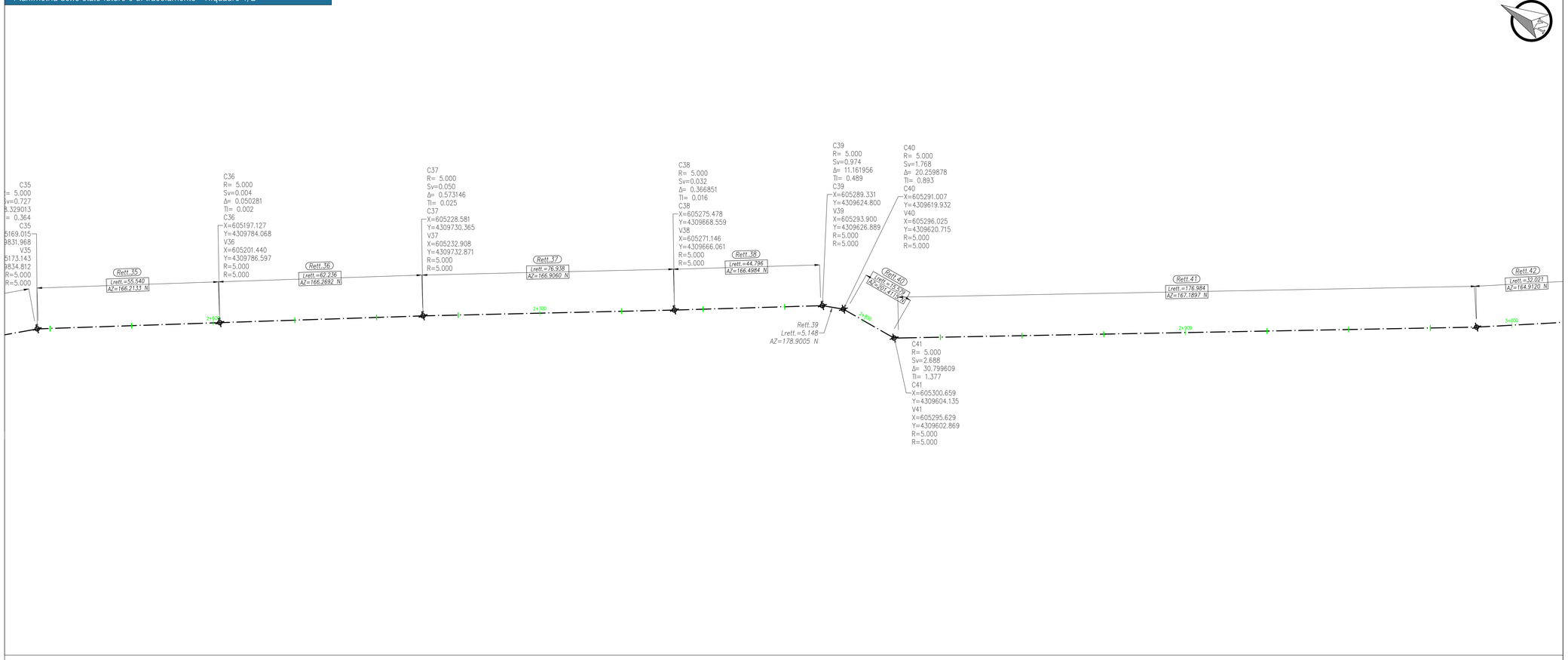

Planimetria dello stato futuro e di tracciamento - Riquadro 2/2

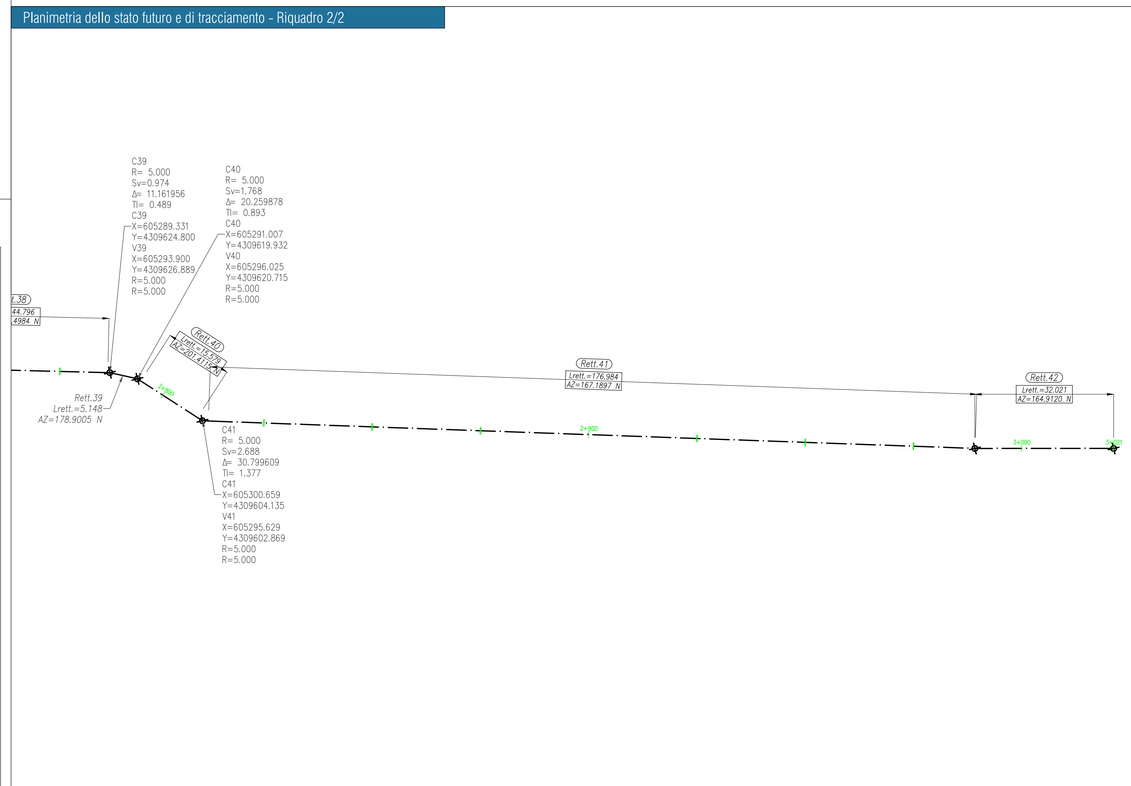

Numero	Progressive	Lunghezza	Coordinate	R/A	Tan	Azimut
C27	I=2+067.01 F=2+068.24	1.227	Xc=604868.4541 Yc=4310170.0790 Xv=604871.4572 Yv=4310174.1014 Xi=604870.9534 Yi=4310174.4095 Xf=604871.9303 Yf=4310174.4095	5.000	0.616	14.0556
Rett.28	I=2+068.24 F=2+117.36	49.126	Xi=604871.9303 Yi=4310173.6728 Xf=604907.2406 Yf=4310173.6728			134.0248
C28	I=2+117.36 F=2+117.92	0.554	Xc=604903.7643 Yc=4310135.9247 Xv=604907.4397 Yv=4310139.3260 Xi=604907.2406 Yi=4310139.5186 Xf=604907.6163 Yf=4310139.5186	5.000	0.277	6.3430
Rett.29	I=2+117.92 F=2+133.26	15.343	Xi=604907.6163 Yi=4310139.1126 Xf=604917.3984 Yf=4310139.1126			140.2322
C29	I=2+133.26 F=2+144.74	11.478	Xc=604909.6944 Yc=4310120.9168 Xv=604921.5202 Yv=4310122.3119 Xi=604917.3984 Yi=4310127.2925 Xf=604918.6705 Yf=4310127.2925	10.000	6.465	65.7650
Rett.30	I=2+144.74 F=2+159.95	15.210	Xi=604918.6705 Yi=4310116.5089 Xf=604911.9661 Yf=4310116.5089			206.0916
C30	I=2+159.95 F=2+161.04	1.088	Xc=604916.4542 Yc=4310100.6525 Xv=604911.7255 Yv=4310102.3663 Xi=604911.9661 Yi=4310102.8564 Xf=604911.5962 Yf=4310102.8564	5.000	0.546	12.4639
Rett.31	I=2+161.04 F=2+176.72	15.686	Xi=604911.5962 Yi=4310101.8358 Xf=604907.8837 Yf=4310101.8358			193.4126
C31	I=2+176.72 F=2+187.27	10.546	Xc=604917.5995 Yc=4310084.2286 Xv=604906.5055 Yv=4310080.9378 Xi=604907.8837 Yi=4310086.5954 Xf=604910.7457 Yf=4310086.5954	10.000	5.823	60.4250
Rett.32	I=2+187.27 F=2+217.44	30.176	Xi=604910.7457 Yi=4310076.9468 Xf=604932.7193 Yf=4310076.9468			133.1556
C32	I=2+217.44 F=2+217.58	0.131	Xc=604936.1462 Yc=4310059.9057 Xv=604932.7668 Yv=4310056.2201 Xi=604932.7193 Yi=4310056.2648 Xf=604932.8155 Yf=4310056.2648	5.000	0.065	1.4962
Rett.33	I=2+217.58 F=2+264.55	46.972	Xi=604932.8155 Yi=4310056.1766 Xf=604967.8491 Yf=4310056.1766			131.4610
C33	I=2+264.55 F=2+264.59	0.045	Xc=604964.5184 Yc=4310021.1574 Xv=604967.8658 Yv=4310024.8717 Xi=604967.8491 Yi=4310024.8866 Xf=604967.8823 Yf=4310024.8866	5.000	0.022	0.5127
Rett.46	I=2+264.59 F=2+302.09	37.501	Xi=604967.8823 Yi=4310024.8566 Xf=604995.6269 Yf=4310024.8566			132.1656
C43	I=2+302.09 F=2+302.16	0.065	Xc=604992.2630 Yc=4309995.9275 Xv=604995.6510 Yv=4309999.6049 Xi=604995.6269 Yi=4309999.6267 Xf=604995.6748 Yf=4309999.6267	5.000	0.033	0.7456
Rett.47	I=2+302.16 F=2+320.93	18.772	Xi=604995.6748 Yi=4309999.5827 Xf=605009.3973 Yf=4309999.5827			133.0140
C44	I=2+320.93 F=2+320.95	0.025	Xc=605012.8091 Yc=4309990.4289 Xv=605009.4064 Yv=4309986.7653 Xi=605009.3973 Yi=4309986.7738 Xf=605009.4154 Yf=4309986.7738	5.000	0.012	0.2836
Rett.48	I=2+320.95 F=2+364.61	43.652	Xi=605009.4154 Yi=4309986.7569 Xf=605041.4728 Yf=4309986.7569			132.4439
C45	I=2+364.61 F=2+365.55	0.945	Xc=605044.8664 Yc=4309960.8015 Xv=605041.8209 Yv=4309956.8079 Xi=605041.4728 Yi=4309957.1296 Xf=605042.2232 Yf=4309957.1296	5.000	0.474	10.8294
Rett.49	I=2+365.55 F=2+406.26	40.713	Xi=605042.2232 Yi=4309956.5573 Xf=605076.7822 Yf=4309956.5573			121.5453

Numero	Progressive	Lunghezza	Coordinate	R/A	Tan	Azimut
C46	I=2+406.26 F=2+407.51	1.245	Xc=605071.4957 Yc=4309926.5456 Xv=605077.3112 Yv=4309934.7045 Xi=605076.7822 Yi=4309935.0339 Xf=605077.7951 Yf=4309935.0339	10.000	0.623	7.1314
Rett.45	I=2+407.51 F=2+464.21	56.703	Xi=605077.7951 Yi=4309934.3120 Xf=605121.8330 Yf=4309934.3120			129.0246
C34	I=2+464.21 F=2+465.28	1.066	Xc=605118.6832 Yc=4309894.7089 Xv=605122.2485 Yv=4309898.2551 Xi=605121.8330 Yi=4309898.5921 Xf=605122.5834 Yf=4309898.5921	5.000	0.535	12.2169
Rett.34	I=2+465.28 F=2+545.71	80.435	Xi=605122.5834 Yi=4309897.8377 Xf=605172.9153 Yf=4309897.8377			141.1547
C35	I=2+545.71 F=2+546.44	0.727	Xc=605169.0151 Yc=4309831.9677 Xv=605173.1431 Yv=4309834.8125 Xi=605172.9153 Yi=4309835.0964 Xf=605173.3273 Yf=4309835.0964	5.000	0.364	8.3290
Rett.35	I=2+546.44 F=2+601.98	55.540	Xi=605173.3273 Yi=4309834.4985 Xf=605201.4390 Yf=4309834.4985			149.3531
C36	I=2+601.98 F=2+601.98	0.004	Xc=605197.1268 Yc=4309784.0680 Xv=605201.4401 Yv=4309786.5969 Xi=605201.4390 Yi=4309786.5988 Xf=605201.4412 Yf=4309786.5988	5.000	0.002	0.0503
Rett.36	I=2+601.98 F=2+664.22	62.236	Xi=605201.4412 Yi=4309786.5950 Xf=605232.8952 Yf=4309786.5950			149.3832
C37	I=2+664.22 F=2+664.27	0.050	Xc=605228.5808 Yc=4309730.3652 Xv=605232.9079 Yv=4309732.8706 Xi=605232.8952 Yi=4309732.8922 Xf=605232.9203 Yf=4309732.8922	5.000	0.025	0.5731
Rett.37	I=2+664.27 F=2+741.21	76.938	Xi=605232.9203 Yi=4309732.8489 Xf=605271.1383 Yf=4309732.8489			150.1255
C38	I=2+741.21 F=2+741.24	0.032	Xc=605275.4778 Yc=4309668.5586 Xv=605271.1463 Yv=4309666.0610 Xi=605271.1383 Yi=4309666.0749 Xf=605271.1543 Yf=4309666.0749	5.000	0.016	0.3669
Rett.38	I=2+741.24 F=2+786.04	44.796	Xi=605271.1543 Yi=4309666.0472 Xf=605293.6549 Yf=4309666.0472			149.5055
C39	I=2+786.04 F=2+787.01	0.974	Xc=605289.3314 Yc=4309624.8005 Xv=605293.9003 Yv=4309626.8895 Xi=605293.6549 Yi=4309627.3119 Xf=605294.0592 Yf=4309627.3119	5.000	0.489	11.1620
Rett.39	I=2+787.01 F=2+792.16	5.148	Xi=605294.0592 Yi=4309626.4275 Xf=605295.7344 Yf=4309626.4275			161.0038
C40	I=2+792.16 F=2+793.93	1.768	Xc=605291.0066 Yc=4309619.9325 Xv=605296.0251 Yv=4309620.7147 Xi=605295.7344 Yi=4309621.5594 Xf=605296.0053 Yf=4309621.5594	5.000	0.893	20.2599
Rett.40	I=2+793.93 F=2+809.51	15.579	Xi=605296.0053 Yi=4309619.8216 Xf=605295.6599 Yf=4309619.8216			181.1613
C41	I=2+809.51 F=2+812.19	2.688	Xc=605300.6587 Yc=4309604.1353 Xv=605295.6294 Yv=4309602.8692 Xi=605295.6599 Yi=4309604.2461 Xf=605296.3082 Yf=4309604.2461	5.000	1.377	30.7996
Rett.41	I=2+812.19 F=2+989.18	176.984	Xi=605296.3082 Yi=4309601.6709 Xf=605383.5378 Yf=4309601.6709			150.2815
Rett.42	I=2+989.18 F=3+021.20	32.021	Xi=605383.5378 Yi=4309447.6765 Xf=605400.3066 Yf=4309447.6765			148.2515

NOTE:

Tutte le etichette che indicano le misure del rettifilo, lo sviluppo della curva e il relativo raggio sono espresse in metri (m).

Finanziato dall'Unione europea NextGenerationEU

FSC Fondo per lo Sviluppo e la Coesione

REGIONE CALABRIA

INVITALIA

SACAL

ENAC Ente Nazionale per l'Aviazione Civile

Comune di Lamezia Terme

Comune di Gizzeria

Ministero dell'Ambiente e della Sicurezza Energetica

MINISTERO DELL'INTERNO

MEF Ministero dell'Economia e delle Finanze

Mims Ministero delle Infrastrutture e della mobilità sostenibili

Ministero delle Infrastrutture e dei Trasporti

MINISTERO DELLA SALUTE

SACAL

Società Aeroportuale Calabresse
Crotone, Lamezia Terme, Reggio Calabria

A.U. - Amministratore Manager: Marco PIANCONE
Prod.tore Responsabile: - Ing. Stefania RAIMONDO
Prod.tore Manutenzione: - Ing. Filippo MALAFARINA
Prod.tore Terminal: dott.ssa Gabriella MILETO
RUP: Ing. Matteo MASTROIANNI
RUP SACAL - CIG:B1D9F4E 2AB pos. Crotone PASS

RIQUALIFICA AMBIENTALE DELLA FASCIA NORD DELL'AEROPORTO CON REALIZZAZIONE DI PISTA CICLABILE PER LA VALORIZZAZIONE ECOSOSTENIBILE DELLA FASCIA COSTIERA (POLO DELLA VELA) E DEL LAGO LA VOTA

CIG: A0159668F5 CUP: H81D22000009002

Ambito di intervento: Trasporti e mobilità sostenibili – Fondi CIS scheda L05

PROGETTO ESECUTIVO

VIABILITÀ
Planimetria dello stato futuro e di tracciamento

PROGETTISTI:

Mandataria: HYpro srl

Mandanti: CORFONE + PARTNERS studios for urban architecture — **Ph.D. Arch. Cesare CORFONE**

SGMadeo II — **Archeol. Simone Giosuè MADEO**

TEAM DI LAVORO

Responsabile progettazione opere infrastrutturali V.02: **Ing. Michele GISMINO**

Responsabile progettazione opere strutturali D.04 - Resp.ITACA: **Ing. Maurizio CARUSO**

Responsabile progettazione opere impiantistiche IB.04: **Ing. Raffaele CARIDDI.LLO**

Responsabile progettazione interventi naturalistici e paesaggistici P.01: **Arch. Cesare CORFONE**

Responsabile progettazione edile E.19 e E.20: **Arch. Cesare CORFONE**

Archeologo: **Archeol. Simone Giosuè MADEO**

Geologo: **Geol. Giuseppe CERCHIARO**

Direttore operativo Geologo: **Geol. Giovanni DE FAZIO**

Coordinatore per la sicurezza in fase di Progettazione:
Ing. Roberto NUCCI

Progettista e responsabile integrazione e prestazioni specialistiche:
Ing. Daniele NUCCI

ORDINE INGEGNERI COSENZA
Ingegnere
DANIELE NUCCI
Iscritto all'Albo n. 2158/884
Settore Civile Ambientale

COMMITTENTE

S.A.CAL. S.p.A
Società Aeroportuale Calabrese
Via Aeroporto - 88046 Lamezia terme(CZ)-ITALIA
Tel +39 0968-417272

PM Progettazione: Ing. Stefania RAIMONDO

PM Manutenzione: Ing. Filippo MALAFARINA

RESPONSABILE UNICO DEL PROCEDIMENTO

Ing. Matteo MASTROIANNI

Approvazione ENAC

Approvazione ENTI

CODICE ELABORATO: PE_VI_02_TAV_01_B SCALA: 1:500

REV.	DATA	DESCRIZIONE	REDATTO	VERIFICATO	APPROVATO
00	Giugno 2025	PRIMA EMISSIONE	E.Sicilia	M.Sisinno	D.Nucci
01	Luglio 2025	SECONDA EMISSIONE	E.Sicilia	M.Sisinno	D.Nucci